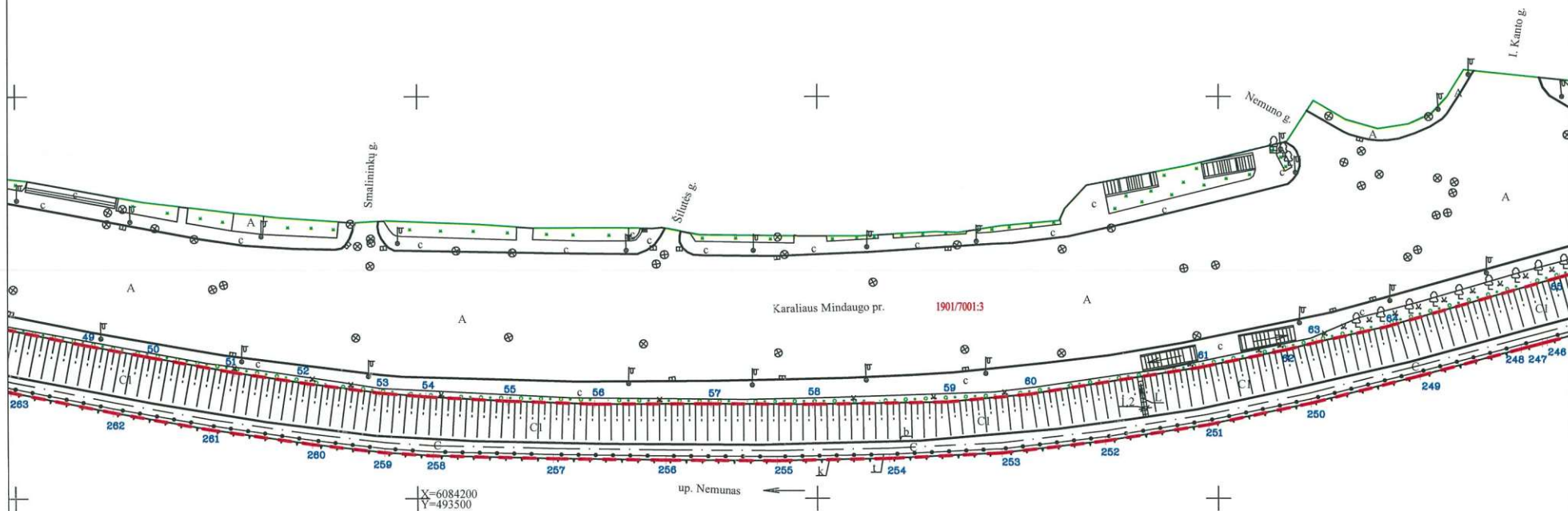


IŠDĖSTYMO PLANAS M 1:1000



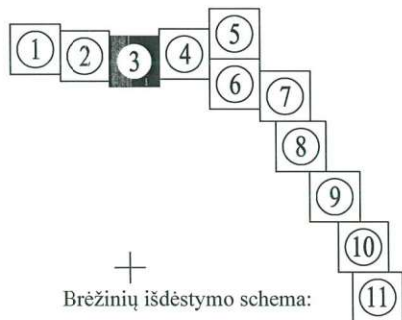
Koordinatų sistema: LKS-94

Objekto pavadinimas	Karaliaus Mindaugo krantinė
Gatvė	
Kaimas (miestelis)	
Miestas	Kauno m.
Savivaldybė	Kauno m. sav.
Žemės sklypo kadastro Nr.	1901/7001:3

Kadastru duomenims nustatyti naudota medžiaga	
Medžiagos pavadinimas	Medžiagos parengimo data

REGISTRŲ CENTRAS
 VALSTYBĖS ĮMONĖS REGISTRŲ CENTRO KAUNO FILIALAS,
 Filialo kodas 135040952, Elzės Ožėškienės g. 12, 44252 Kaunas,
 El. p. kaunas@registrucentras.lt, tel. 8 37 424 001

Matininko kvalifikacijos pažymėjimo Nr.	Pareigos	Vardas ir Pavardė	Parašas	Data
2M-M-758	Sk. vedėja	Vita /		2018 04 12
2M-M-186	Matininkas	Mant		2018 04 12

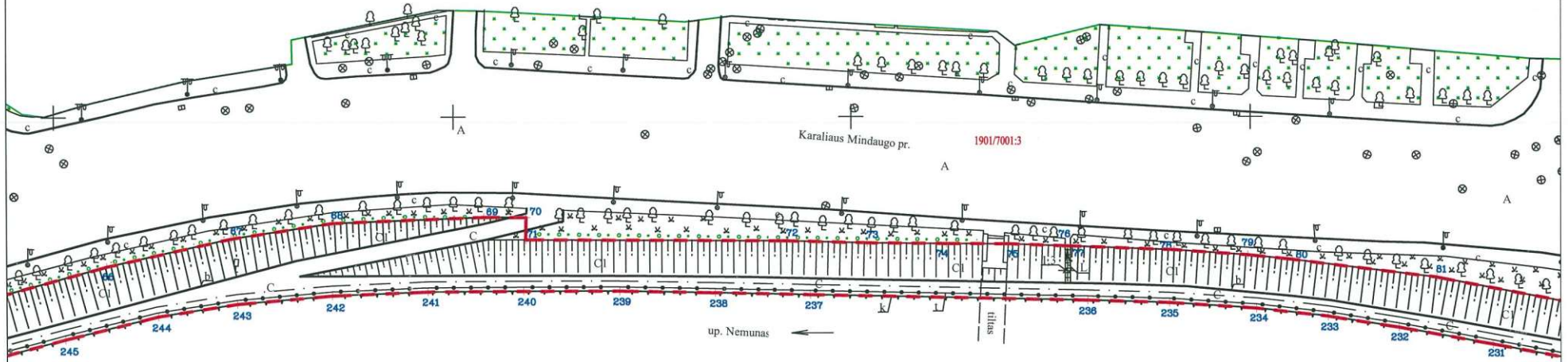


Brėžinių išdėstymo schema:

Pastaba: planas sudarytas remiantis 2009 04 27 kadastriniais matavimais



IŠDĖSTYMO PLANAS M 1:1000



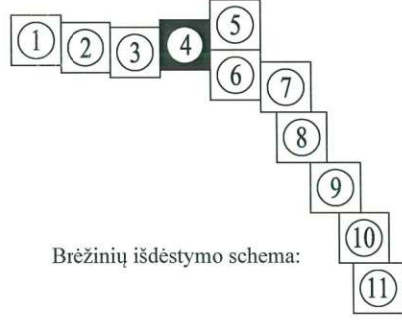
Koordinatų sistema: LKS-94

Objekto pavadinimas	Karaliaus Mindaugo krantinė
Gatvė	
Kaimas (miestelis)	
Miestas	Kauno m.
Savivaldybė	Kauno m. sav.
Žemės sklypo kadastro Nr.	1901/7001:3

Kadastru duomenimis nustatyti naudota medžiaga	
Medžiagos pavadinimas	Medžiagos parengimo data

REGISTRŲ CENTRAS
 VALSTYBĖS ĮMONĖS REGISTRŲ CENTRO KAUNO FILIALAS,
 Filialo kodas 135040952, Elzės Ožeškienės g. 12, 44252 Kaunas,
 El. p. kaunas@registrucentras.lt, tel. 8 37 424 001

Matininko kvalifikacijos pažymėjimo Nr.	Pareigos	Vardas ir Pavardė	Parašas	Data
2M-M-758	Sk. vedėja	Vit		2018 04 12
2M-M-186	Matininkas	Ma.....		2018 04 12

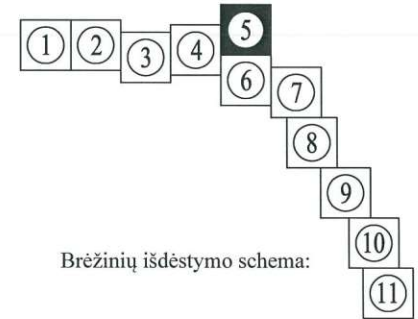


Brėžinių išdėstymo schema:

X=6084200
 Y=493900

Pastaba: planas sudarytas remiantis 2009 04 27 kadastriniais matavimais

IŠDĖSTYMO PLANAS M 1:1000



Brėžinių išdėstymo schema:

Pastaba: planas sudarytas remiantis 2009 04 27 kadastriniais matavimais

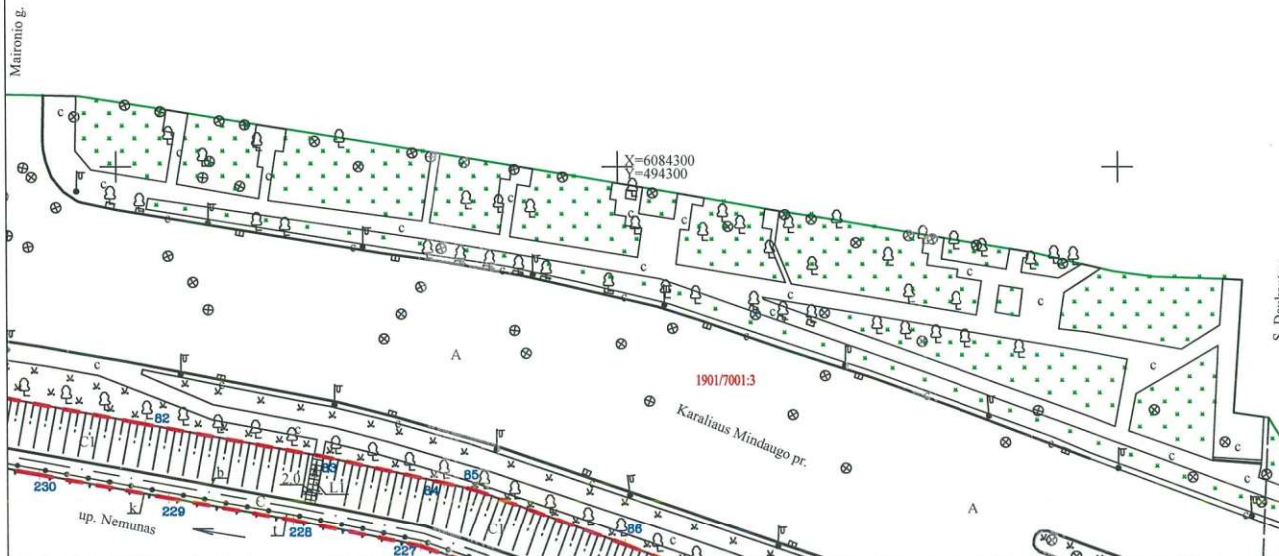
Koordinatų sistema: LKS-94

Objekto pavadinimas	Karaliaus Mindaugo krantinė
Gatvė	
Kaimas (miestelis)	
Miestas	Kauno m.
Savivaldybė	Kauno m. sav.
Žemės sklypo kadastro Nr.	1901/7001:3

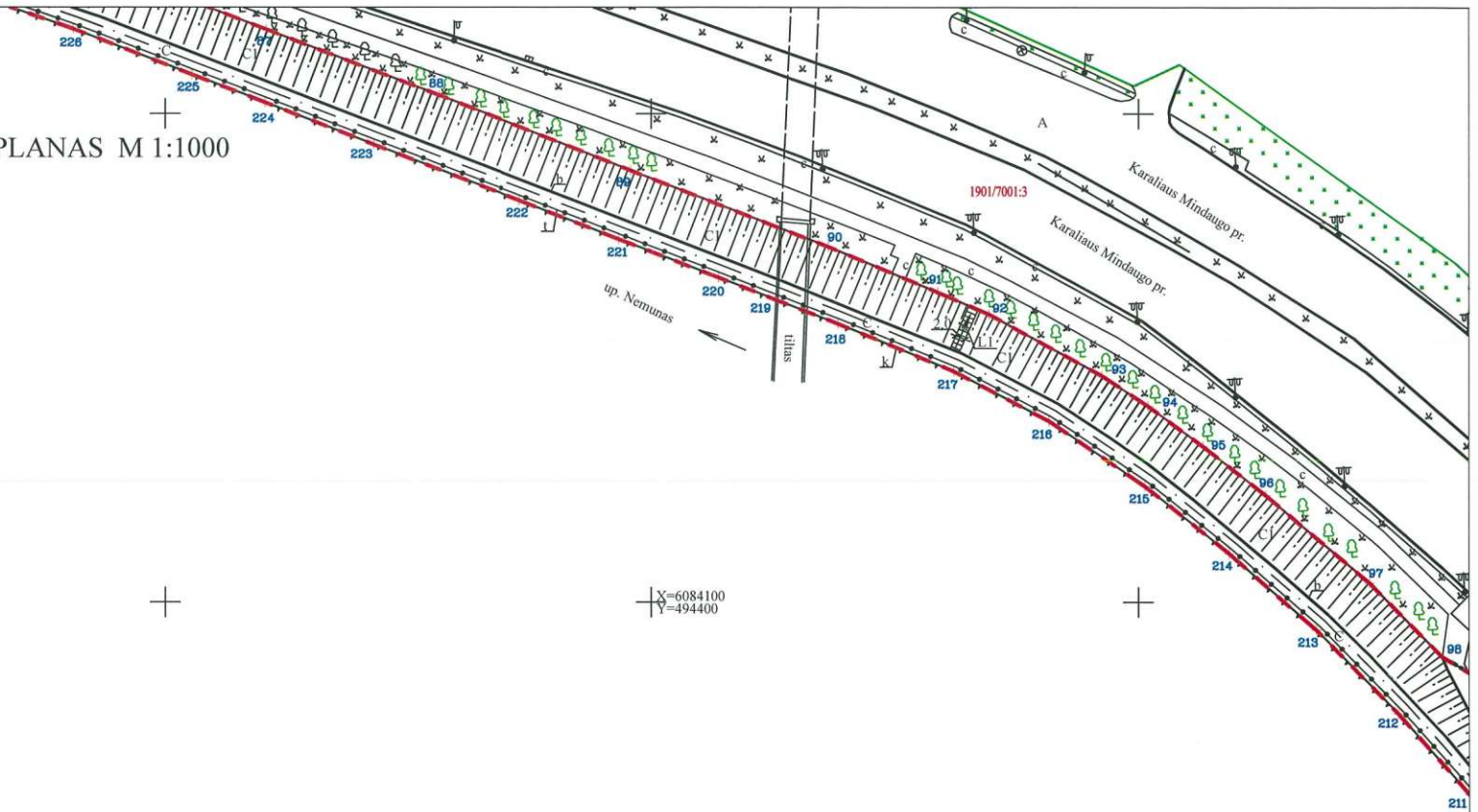
Kadastru duomenimis nustatyti naudota medžiaga	
Medžiagos pavadinimas	Medžiagos parengimo data

REGISTRŲ CENTRAS
 VALSTYBĖS ĮMONĖS REGISTRŲ CENTRO KAUNO FILIALAS,
 Filialo kodas 135040952, Elzės Ožėskienės g. 12, 44252 Kaunas,
 El. p. kaunas@registrucentras.lt, tel. 8 37 424 001

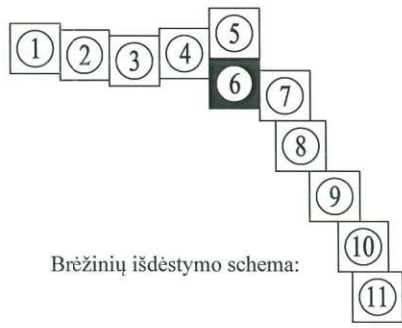
Matininko kvalifikacijos pažymėjimo Nr.	Pareigos	Vardas ir Pavardė	Parašas	Data
2M-M-758	Sk. vedėja	V		2018 04 12
2M-M-186	Matininkas	N.		2018 04 12



ISDĖSTYMO PLANAS M 1:1000



X=6084100
Y=494400



Brėžinių išdėstymo schema:

Pastaba: planas sudarytas remiantis 2009 04 27 kadastriniais matavimais

Koordinatų sistema: LKS-94

Objekto pavadinimas	Karaliaus Mindaugo krantinė
Gatvė	
Kaimas (miestelis)	
Miestas	Kauno m.
Savivaldybė	Kauno m. sav.
Žemės sklypo kadastro Nr.	1901/7001:3

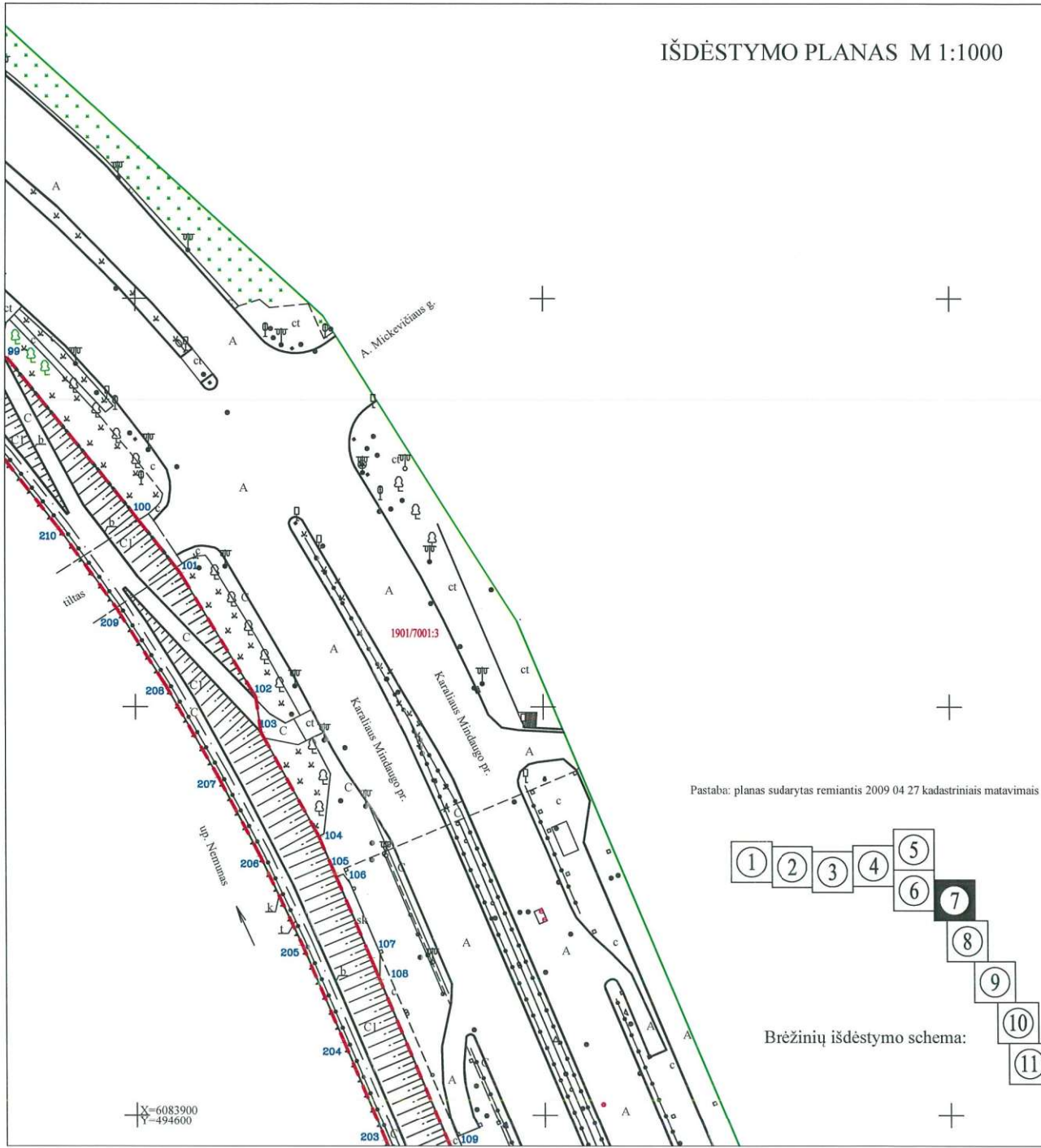
Kadastro duomenims nustatyti naudota medžiaga	
Medžiagos pavadinimas	Medžiagos parengimo data

REGISTRŲ CENTRAS
VALSTYBĖS ĮMONĖS REGISTRŲ CENTRO KAUNO FILIALAS,
Filialo kodas 135040952, Elzės Ožėskenės g. 12, 44252 Kaunas,
El. p. kaunas@registrucentras.lt, tel. 8 37 424 001

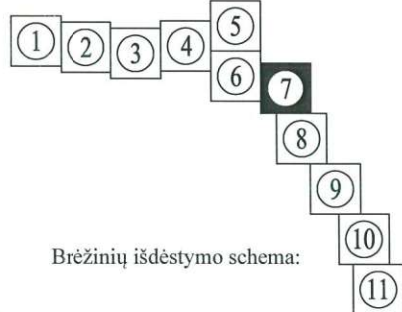
Matininko kvalifikacijos pažymėjimo Nr.	Pareigos	Vardas ir Pavardė	Parasas	Data	A. V.
2M-M-758	Sk. vedėja			2018 04 12	
2M-M-186	Matininkas			2018 04 12	



IŠDĖSTYMO PLANAS M 1:1000



Pastaba: planas sudarytas remiantis 2009 04 27 kadastriniais matavimais



Koordinatų sistema: LKS-94

Objekto pavadinimas	Karaliaus Mindaugo krantinė
Gatvė	
Kaimas (miestelis)	
Miestas	Kauno m.
Savivaldybė	Kauno m. sav.
Žemės sklypo kadastro Nr.	1901/7001:3

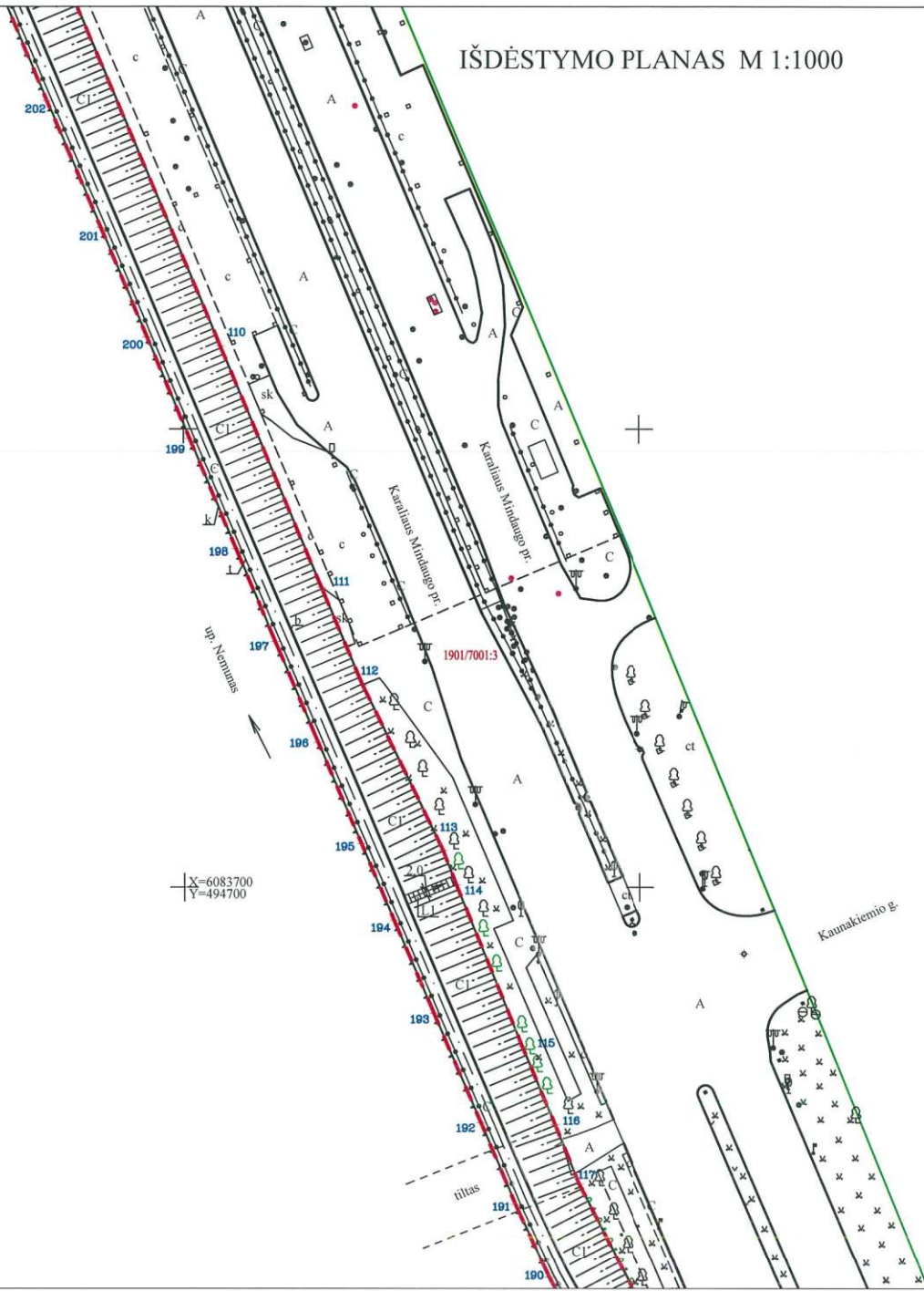
Kadastru duomenims nustatyti naudota medžiaga	
Medžiagos pavadinimas	Medžiagos parengimo data


REGISTRŲ CENTRAS
 VALSTYBĖS ĮMONĖS REGISTRŲ CENTRO KAUNO FILIALAS,
 Filialo kodas 135040952, Elzės Ožeškienės g. 12, 44252 Kaunas,
 El. p. kaunas@registrucentras.lt, tel. 8 37 424 001

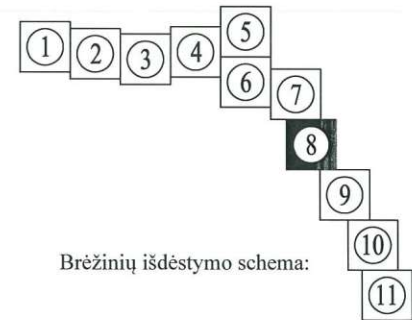
Matininko kvalifikacijos pažymėjimo Nr.	Pareigos	Vardas ir Pavardė	Parašas	Data
2M-M-758	Sk. vedėja	Vit		2018 04 12
2M-M-186	Matininkas	Ma...		2018 04 12



ĮŠDĖSTYMO PLANAS M 1:1000



X=6083700
Y=494700



Brėžinių išdėstymo schema:

Pastaba: planas sudarytas remiantis 2008.04.27 kadastriniais matavimais.
Pastaba: planas sudarytas remiantis 2009.04.27 kadastriniais matavimais.

Koordinatų sistema: LKS-94

Objekto pavadinimas	Karaliaus Mindaugo krantinė
Gatvė	
Kaimas (miestelis)	
Miestas	Kauno m.
Savivaldybė	Kauno m. sav.
Žemės sklypo kadastro Nr.	1901/7001:3

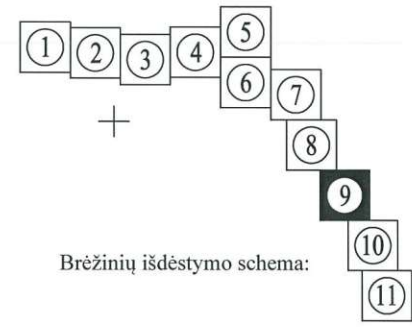
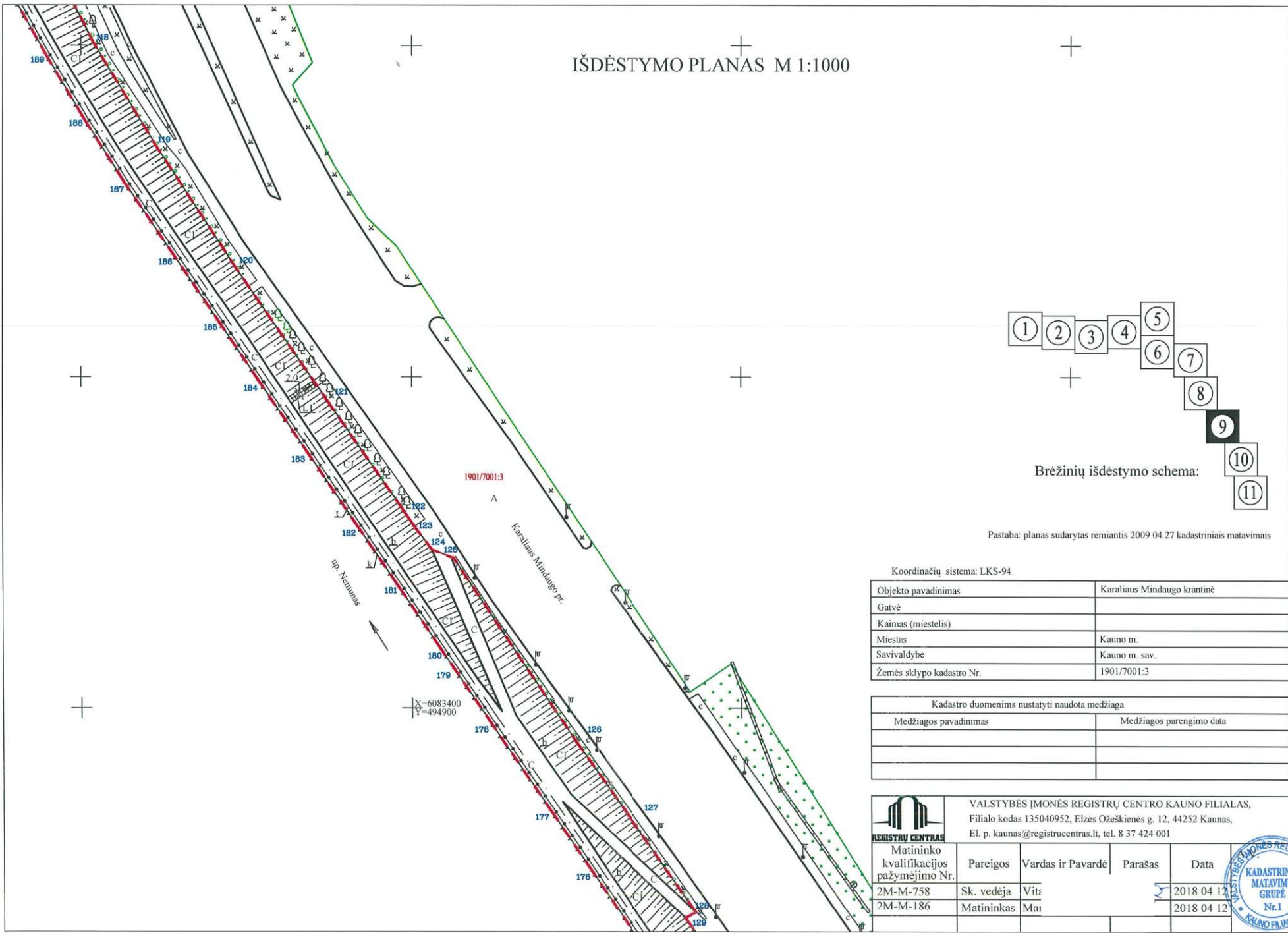
Kadastro duomenims nustatyti naudota medžiaga	
Medžiagos pavadinimas	Medžiagos parengimo data

REGISTRŲ CENTRAS
VALSTYBĖS ĮMONĖS REGISTRŲ CENTRO KAUNO FILIALAS,
Filialo kodas 135040952, Elzės Ožėškienės g. 12, 44252 Kaunas,
El. p. kaunas@registrucentras.lt, tel. 8 37 424 001

Matavimo kvalifikacijos pažymėjimo Nr.	Pareigos	Vardas ir Pavardė	Parašas	Data
2M-M-758	Sk. vedėja	V		2018 04 12
2M-M-186	Matininkas	M		2018 04 12



IŠDĖSTYMO PLANAS M 1:1000





Pastaba: planas sudarytas remiantis 2009 04 27 kadastriniais matavimais

Koordinatų sistema: LKS-94

Objekto pavadinimas	Karaliaus Mindaugo krantinė
Gatvė	
Kaimas (miestelis)	
Miestas	Kauno m.
Savivaldybė	Kauno m. sav.
Žemės sklypo kadastro Nr.	1901/7001:3

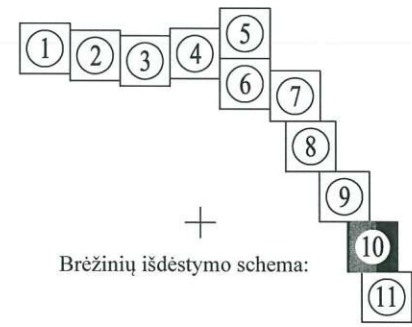
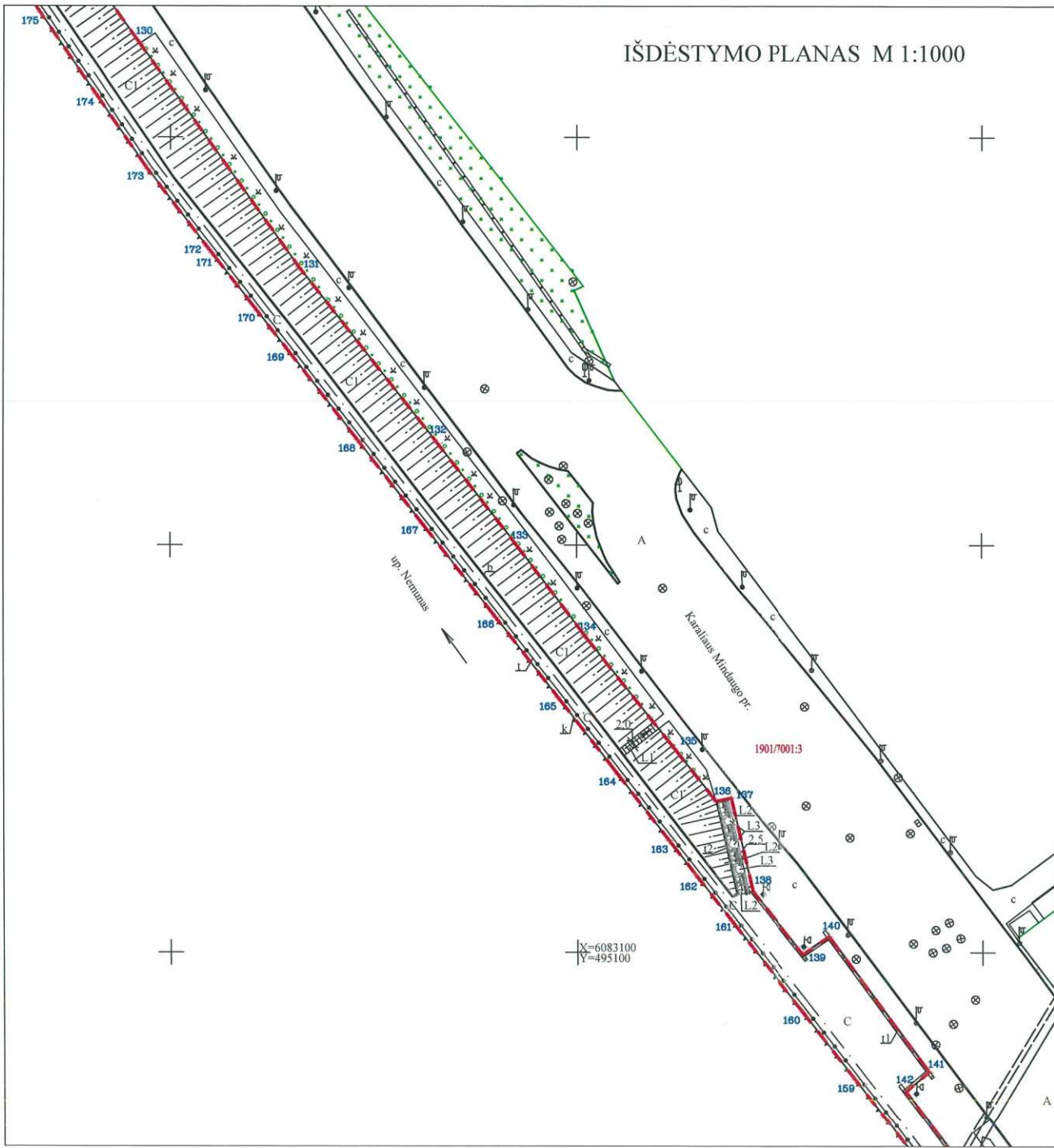
Kadastro duomenims nustatyti naudota medžiaga	
Medžiagos pavadinimas	Medžiagos parengimo data

 VALSTYBĖS ĮMONĖS REGISTRŲ CENTRO KAUNO FILIALAS,
 Filialo kodas 135040952, Elzės Ožeškienės g. 12, 44252 Kaunas,
 El. p. kaunas@registrucentras.lt, tel. 8 37 424 001

Matininko kvalifikacijos pažymėjimo Nr.	Pareigos	Vardas ir Pavardė	Parašas	Data
2M-M-758	Sk. vedėja	Vitr		2018 04 12
2M-M-186	Matininkas	Ma		2018 04 12



IŠDĖSTYMO PLANAS M 1:1000



Brėžinių išdėstymo schema:

Pastaba: planas sudarytas remiantis 2009 04 27 kadastriniais matavimais

Koordinatų sistema: LKS-94

Objekto pavadinimas	Karaliaus Mindaugo krantinė
Gatvė	
Kaimas (miestelis)	
Miestas	Kauno m.
Savivaldybė	Kauno m. sav.
Žemės sklypo kadastro Nr.	1901/7001:3

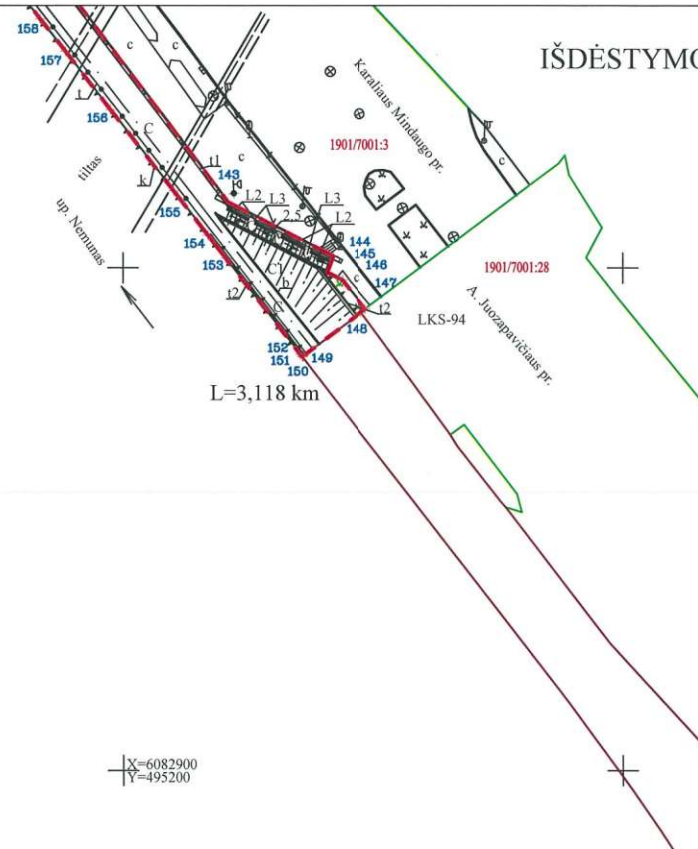
Kadastru duomenimis nustatyti naudota medžiaga	
Medžiagos pavadinimas	Medžiagos parengimo data

REGISTRŲ CENTRAS
 VALSTYBĖS ĮMONĖS REGISTRŲ CENTRO KAUNO FILIALAS,
 Filialo kodas 135040952, Elzės Ožeškienės g. 12, 44252 Kaunas,
 El. p. kaunas@registrucentras.lt, tel. 8 37 424 001

Matavėjo kvalifikacijos pažymėjimo Nr.	Pareigos	Vardas ir Pavardė	Parašas	Data	A. V.
2M-M-758	Sk. vedėja	Vit:		2018 04 12	
2M-M-186	Matininkas	Ma:		2018 04 12	



IŠDĖSTYMO PLANAS M 1:1000



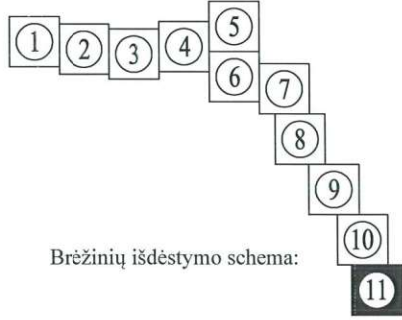
X=6082900
Y=495200

Koordinatų sistema: LKS-94

Objekto pavadinimas	Karaliaus Mindaugo krantinė
Gatvė	
Kaimas (miestelis)	
Miestas	Kauno m.
Savivaldybė	Kauno m. sav.
Žemės sklypo kadastro Nr.	1901/7001:3

Kadastro duomenims nustatyti naudota medžiaga	
Medžiagos pavadinimas	Medžiagos parengimo data

REGISTRŲ CENTRAS
 VALSTYBĖS ĮMONĖS REGISTRŲ CENTRO KAUNO FILIALAS,
 Filialo kodas 135040952, Elzės Ožėskienės g. 12, 44252 Kaunas,
 El. p. kaunas@registrucentras.lt, tel. 8 37 424 001



Brėžinių išdėstymo schema:

Pastaba: planas sudarytas remiantis 2009 04 27 kadastriniais matavimais

Matininko kvalifikacijos pažymėjimo Nr.	Pareigos	Vardas ir Pavardė	Parašas	Data
2M-M-758	Sk. vedėja	Vi		2018 04 12
2M-M-186	Matininkas	Mama		2018 04 12

